

# 5

## Inventario Turístico Ciudad de Ushuaia

# Inventario turístico de Ushuaia

## RESULTADOS

La infraestructura de la ciudad de Ushuaia crece día a día, en servicios de alojamiento de todas las categorías, restaurantes, bares, confiterías y una amplia gama de comercios en donde el visitante encuentra la ocasión de comprar diferentes productos.

Según los relevamientos de prestadores de servicios turísticos que esta Secretaría Municipal de Turismo lleva a cabo periódicamente, se ha confeccionado una tabla sobre "Indicadores de la oferta turística". De acuerdo con los últimos datos, Ushuaia dispone de 5.123 plazas hoteleras repartidas entre 149 establecimientos. Cuenta además con 12 campings, 53 restaurantes (de los cuales 10 funcionan en los Centros de Actividades Invernales) y 22 confiterías que suman como capacidad simultánea un total de 6.418 plazas de restauración; 41 Agencias de viajes, 13 agencias rentadoras de automóviles, 12 Centros de Actividades Invernales, 24 salones de usos múltiples, 4 museos, 34 establecimientos de entretenimientos (entre ellos, 3 de juegos de azar, un cine, un Acuario, Double Decker, Centro Beagle, Alquiler de bicicletas, night clubs, bailables, golf, buceo), y 74 comercios que guardan relación casi directa con la actividad.

Según datos aportados por el Instituto Fueguino de Turismo, se encuentran en construcción o confirmado su pronto inicio de obra 121 establecimientos más que sumarán 2.692 plazas. Esto significa que para las próximas temporadas nuestra ciudad contará con una oferta de por lo menos 7.561 plazas en 265 establecimientos.

En cuanto a la ciudad de Río Grande, existen 19 proyectos de obra de hoteles, por lo que, una vez ejecutados sumará un total de 42 con 734 plazas, llegando la Provincia a las casi 8.300 plazas hoteleras.

El turismo de Estancias es un producto encuadrado bajo la denominación de "turismo rural" y "Lodge de pesca" en las categorías Bed & breakfast y hosterías respectivamente (según el Organismo Provincial de Turismo). Para distinguir ambos establecimientos de campo, vale aclarar que El Turismo Rural es una nueva modalidad con un carácter más participativo y de mayor contacto con el medio ambiente tanto natural como social.

La Provincia cuenta con ocho lodges de pesca y nueve Estancias habilitadas, todos ellos localizados en el Departamento de Río Grande menos uno, la Estancia Harberton situada en la zona de influencia de Ushuaia. La visita a sus instalaciones es una de las excursiones clásicas tanto por tierra como en catamarán. Los establecimientos de campo suman un total de 10 camas en el Departamento de Ushuaia y 154 en el de Río Grande.

En la amplia gama de **opciones gastronómicas**, es posible encontrar restaurantes especializados en cocina internacional y variados menús turísticos. Además se ofrecen platos regionales en los que generalmente predominan las diferentes variedades de mariscos y centolla como productos genuinos de la zona, como así también el tradicional cordero fueguino a la cruz.

Según encuestas llevadas a cabo por personal de esta Secretaría de Turismo a los prestadores de Servicios de Restauración, la capacidad de cubiertos de los restaurantes varía desde 15 cubiertos el que menos tiene hasta 500 cubiertos el que mayor capacidad posee. El promedio de cubiertos por restaurante es de 91.

El perfil de los clientes en temporada alta es el siguiente: en promedio los establecimientos trabajan con un 75% de turistas y un 25% de residentes.

El perfil de los clientes en temporada baja es el siguiente: en promedio los establecimientos trabajan con un 46% de turistas y un 54% de residentes.

En cuanto a **entretenimientos**, durante todo el año se realizan exposiciones, conciertos, talleres, representaciones teatrales, espectáculos de danza, etc., que tienen lugar en los diferentes centros culturales de la ciudad. Cine, casinos, pubs, bailables, son algunas de las diversas actividades que pueden realizarse.

El rubro de **agencias de viajes** crece conforme al crecimiento de la afluencia turística. Se duplicó el número durante los últimos cinco años y actualmente son 41 las agencias en la ciudad, que ofrecen actividades tanto de turismo tradicional como alternativo en sus diferentes modalidades.

La oferta de asientos de **Transporte** que diariamente se ofrecen para llegar a la ciudad, condicionan el desarrollo del turismo, al mismo tiempo que determinan también las condiciones de vida del residente. La oferta de transporte aumenta en los meses de temporada alta de verano y en invierno. La ciudad cuenta hoy con 17 prestadores de transporte terrestre, 11 de transporte marítimo y 3 de aéreo.

El transporte aéreo juega un rol preponderante en el ámbito turístico en Tierra del Fuego, tal como se expuso en capítulos anteriores. Ushuaia posee el Aeropuerto Internacional "Malvinas Argentinas". El predio perteneciente a la jurisdicción del aeropuerto tiene una superficie de aproximadamente 200 ha. Está ubicado en la parte sur de la península de Ushuaia, distante 4 Kms. del centro de la ciudad. (Ubicación: 54° 50' 35,60" S - 68° 17' 39,12" O. ) Situado en el lateral sur de la península de Ushuaia, cuya costa sur es bañada por las aguas del Canal Beagle, la oeste y noroeste por las aguas de la bahía Golondrina y la este y noreste por la propia bahía de Ushuaia. Cubre dos importantes segmentos de mercado: los vuelos de cabotaje y los vuelos internacionales, pudiendo admitir 5 aviones de gran porte a la vez, por lo cual Ushuaia poco a poco va consolidando su posicionamiento como destino turístico mundial. En la actualidad el 90% de los vuelos a Ushuaia son nacionales y solo el 10% son internacionales (preferentemente vuelos desde Santiago de Chile).

A fin de acompañar el crecimiento turístico de la región, La empresa concesionaria que opera el aeropuerto es London Supply inició obras que incluyen la construcción del preembarque en la planta alta y la instalación de una escalera ascensor, entre otras refacciones, ya que son necesarias para brindarle mayor comodidad a los pasajeros en la próxima temporada. El proyecto de ampliación del Aeropuerto Internacional Malvinas Argentinas, que en la actualidad cuenta con una superficie total de 5700 m<sup>2</sup> y una vez finalizado el proyecto alcanzará los 9400 metros cuadrados cubiertos para atender, en forma simultánea, a 1.400 pasajeros. Las obras de ampliación, acordadas con la provincia de Tierra del Fuego, están próximos a concluir y corresponden a un plan de inversión de unos 20 millones de pesos aproximadamente. Dicha ampliación dará respuesta a la problemática de saturación de determinadas áreas en horas pico y contempla la incorporación de nuevas facilidades para el pasajero, como la instalación de ascensores, escaleras mecánicas y nuevas cintas transportadoras de equipaje.

Por su parte, desde la empresa concesionaria Aeropuertos Argentina 2000, se anunció una inversión de 10 millones de pesos para la ampliación de la terminal aérea de Río Grande, dotándola de la más moderna tecnología, las últimas innovaciones en seguridad y mayores comodidades para los pasajeros. El aeropuerto Ramón Alberto Trejo Noel tiene capacidad para recibir a más de 500 mil pasajeros y una superficie total de 3250 metros cuadrados. Con la inauguración de las obras aeroportuarias se terminará con la situación de hacinamiento que se producía con el arribo y la partida de pasajeros.

La ciudad cuenta también con el Puerto más austral del país, siendo a su vez la única terminal portuaria de la Isla Grande de Tierra del Fuego. Debido a su ubicación geográfica, adquiere una importancia relevante geopolíticamente hablando, siendo en la actualidad el más importante en lo que respecta a sus actividades específicas: el turismo y la pesca.

Es considerado como *la "puerta de entrada" más activa a la Antártida y la Capital Sudamericana de Cruceros Turísticos*

Sus competidores comerciales son el Puerto Argentino (Islas Malvinas) y el puerto de Punta Arenas (Chile). Recibe cuatros tipos diferentes de arribos: Cruceros que viajan al Continente Antártico, Cruceros Internacionales, Embarcaciones de menor tamaño - mayoritariamente catamaranes- que realizan excursiones por el Canal Beagle, Buques de carga, pesca, de carga, militar, barcos frigoríficos, etc.

Tanto los cruceros convencionales como los que viajan a la Antártida, se aprovisionan de diversos artículos en los puertos que tocan en su viaje. En el caso de Ushuaia este servicio es ofrecido a través de varias empresas locales que los aprovisionan en general de productos perecederos. El abastecimiento a buques está integrado por una cadena de servicios que prestan distintos agentes, agencias marítimas, proveedores marítimos, mayoristas, etc. que abastecen a todo tipo de buques. Algunos proveedores marítimos trabajan sólo en temporada; los más importantes lo hacen todo el año. Por su parte, algunos abastecedores mayoristas locales también son proveedores marítimos, lo que les otorga una posición de mercado dominante.

Si bien el 90% de los productos que se suben a un buque tienen como origen mercados extrarregionales, es destacable que quienes operan con ellos en Ushuaia son en gran parte agentes locales.

Entre los servicios que se ofrecen en el Puerto local, figuran 12 Agencias marítimas, un agente de carga logística y distribución, Amarre y desamarre, 8 empresas de Armador y propietario de buque, 10 Despachantes de aduana, 13 de Estibaje, 7 Importador/exportador, uno de Movimiento de cargas y contenedores en general, 3 de Reparaciones navales, 8 Proveedores marítimos, 12 Servicios de apoyo a buques, 4 Transporte de carga, un Transporte de combustible y 10 empresas de Transporte de pasajeros, según información suministrada por la Dirección Provincial de Puertos.

Actualmente, la terminal permite operar en forma simultánea a tres buques de pasajeros de gran porte -grandes cruceros- más tres de mediano porte. Los mismos arriban sólo durante la temporada estival, ya que durante la época invernal los viajes a la Antártida y mares del sur se ven interrumpidos por razones climáticas.

Cabe mencionar, que el incremento de los cruceros en los últimos seis años ha sido casi del 95% conllevando el mismo aumento de los pasajeros.

El puerto de Ushuaia es administrado por un ente autárquico en la órbita de la Dirección Provincial de Puertos, dependiente del ministerio de Obras y servicios Públicos.

El Puerto de Ushuaia comprende dos muelles, el principal denominado Muelle de la Dirección Provincial de Puertos ó Muelle comercial (antiguamente Muelle de la Gobernación), y el muelle de la Planta Orión (petrolero, utilizado exclusivamente para el ingreso de combustibles que abastece a toda la provincia) perteneciente a Yacimientos Petrolíferos Fiscales (Y.P.F.), cuya sede Administrativa coincide con la ubicación del muelle. Ambos muelles se encuentran ubicados dentro de la Bahía Ushuaia, lado noroeste (N-W).

El Muelle Comercial es el más importante de la Provincia. Su estructura es de hormigón armado y está ubicado en el sector Noroeste de la Bahía con orientación SSE. Tiene 550 mts. de largo y 28 mts. de ancho, con 1.100 mts de atraque. La manga máxima promedio es de 17,13 mts.

A este puerto arriban buques de diferentes nacionalidades transportando cargas variadas como, automotores, maquinarias, materiales para la construcción, kits electrónicos, equipos de audio, video y mercaderías en general. Entre las exportaciones se destacan la madera, lanas, productos de pesca, aparatos electrónicos, turba, etc.

Se dispone de un proyecto para ampliar en 400 mts. el muelle de cruceros para poder albergar una capacidad máxima de 7/8 buques de 100/130 mts. de eslora considerados los dos frentes de atraque.

Son conscientes de la necesidad de separar la terminal de carga y de pesca de la terminal de pasajeros, de desafectar la zona actualmente ocupada por los catamaranes que ofrecen navegaciones por el Canal Beagle para adecuar una marina para yates en este sector, ampliación plazoleta y muelle logístico, una terminal de pasajeros,

Terminal de carga y pesaca, muelle para contenedores, Terminal de reparaciones navales.

El ingreso a Ushuaia por tierra puede efectuarse únicamente por la Ruta Nacional N° 3 que nace en Buenos Aires y finaliza en la Bahía Lapataia, dentro del Parque Nacional Tierra del Fuego, con un recorrido total de 3.242 Km. Pavimentada casi en su totalidad, la Ruta N° 3 es el eje que articula las poblaciones de Tierra del Fuego, además de conectar a esta provincia con Chile y el resto del territorio argentino.

La condición de insularidad de la Tierra del Fuego y las fronteras políticas hacen que desde Ushuaia la conexión con el sector continental argentino se efectúe atravesando parte del territorio chileno, así como el Estrecho de Magallanes. Esta situación condiciona que no existan líneas terrestres regulares directas que unan a la provincia de Tierra del Fuego con el resto de las provincias del país. Los autobuses llegan a la ciudad de Río Gallegos (Provincia de Santa Cruz) ubicada a 584 Km. de Ushuaia y desde allí parten hacia Ushuaia.

Es importante destacar que el cruce del Estrecho de Magallanes se encuentra condicionado por factores climáticos y por los horarios de los puestos de control aduanero.

Existen diferentes **Complejos de Actividades Invernales** que ofrecen, no sólo la posibilidad de esquiar en hermosos valles, sino que también brindan los medios para la práctica de deportes y actividades de invierno, diversificando cada año su oferta.

Todos estos centros se ven vinculados con la ciudad por múltiples y frecuentes medios de transporte. Asimismo ha permitido a la localidad de Ushuaia jerarquizar su temporada invernal. Poseen con una ventaja que los hace diferentes del resto del país: cuentan con mejor nieve por más tiempo. Por el lugar geográfico donde se encuentran, la nieve polvo se estaciona durante gran parte de la temporada.

Dentro de la ciudad existen dos lugares donde se puede practicar esquí: uno de esquí andino y uno de esquí de fondo. El resto se encuentra emplazado fuera de la ciudad, donde es posible practicar no sólo deportes en nieve, sino también actividades de verano, desde esquí, snowboard, trineos, hasta trekking, cuatriciclos, avistaje de castores, y escaladas, entre otras.

Con el transcurrir de los días y acompañando la persistencia de la nieve, todos los complejos invernales ofrecen todas las opciones para disfrutar de la temporada invernal, aún con la tecnología que aporta el Cerro Castor, ya que desarrolla nieve artificial. El mismo cuenta con las comodidades propias de un complejo de primer nivel: no tiene demoras en los medios de elevación; dispone de una capacidad de distribución de 5.000 personas por hora y además, cuenta con una amplia variedad de servicios propios de un centro de esquí de avanzada. Gracias a que aplica lo último en tecnología en el trazado y cuidado de las pistas, asegura un pisado de nieve uniforme y de alta calidad en todos los recorridos del cerro. Está equipado con un sistema de nieve artificial desde la Base hasta la cota de 480 m, contando con 5 cañones que producen nieve, colocados cada 200 m. Esto asegura nieve hasta la base durante toda la temporada de invierno.

El éxito o fracaso de una temporada turística no puede ser medido sólo por el aumento de visitantes o divisas obtenido en su transcurso, sino también por el desarrollo y crecimiento a lograrse en los períodos subsiguientes, que relegan o afianzan a un destino turístico como tal. Así también, el número de reclamos registrados con respecto a otras temporadas, deben ser consideradas como factores orientativos.



## INDICADORES DE LA OFERTA TURÍSTICA

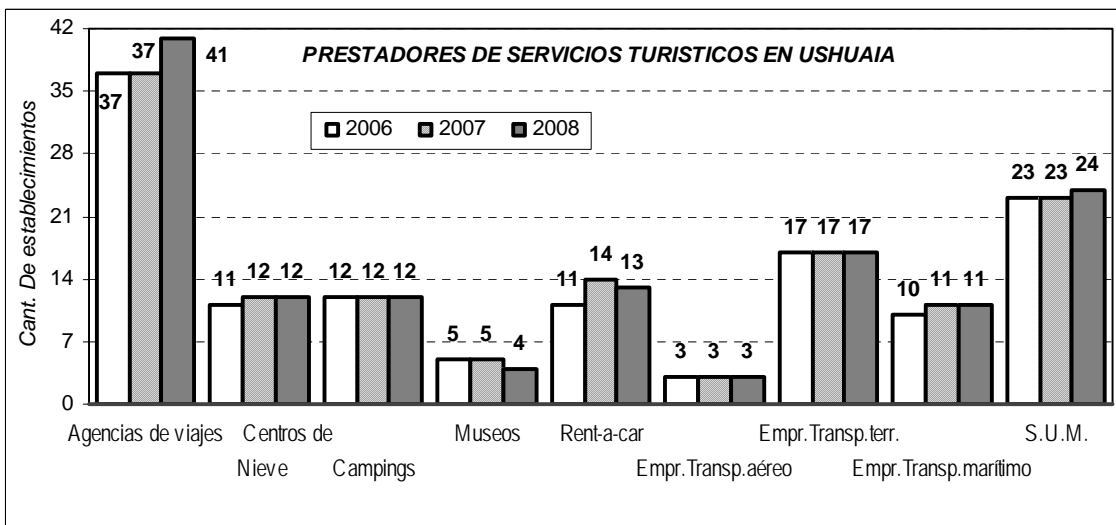
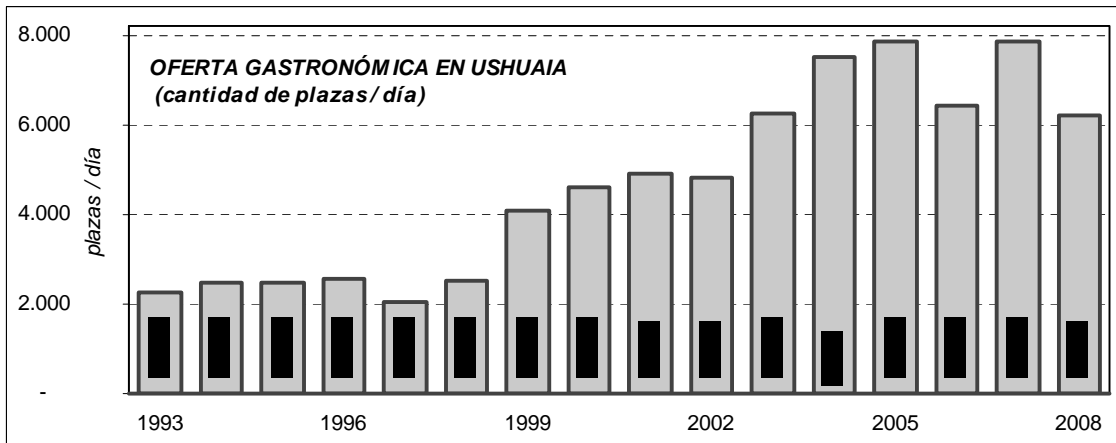
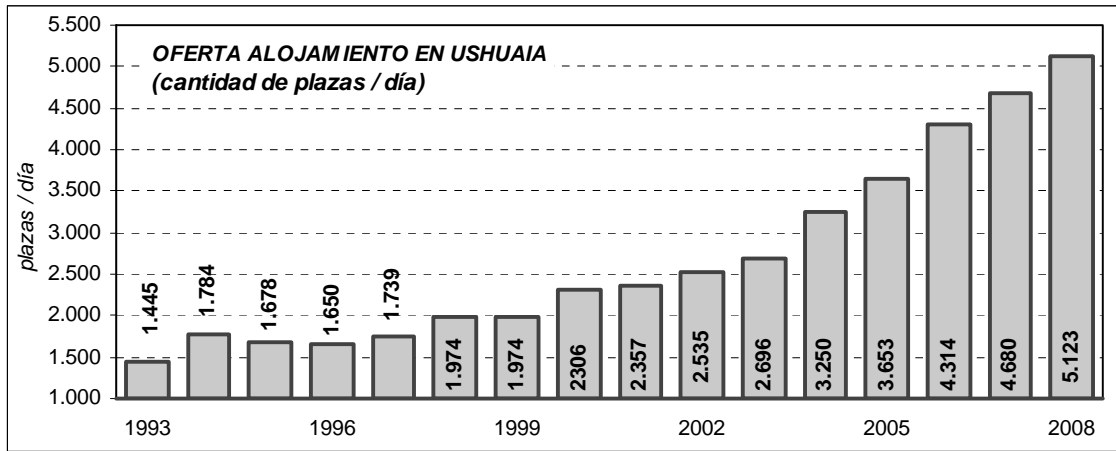
CONCEPTO		2002	2003	2004	2005	2006	2007	2008
ALOJAMIENTO	(establecimientos)	50	65	96	117	139	141	149
<b>Hotelería</b>	(plazas)	2.535	2.696	3.250	3.653	4.314	4.680	5.123
<b>Camping</b>		13	10	13	14	12	12	12
ALIMENTACIÓN:								
<b>Restaurantes</b>	(establecimientos)	39	58	61	68	65	62	53
<b>Bares y confiterías</b>	(establecimientos)	21	18	29	29	27	20	22
	(total cubiertos)	4.810	6.240	7.506	7.844	6.436	7.836	6.219
AGENCIAS DE VIAJES		17	21	26	32	37	37	41
TRANSPORTACIÓN: (1)								
<b>Aérea</b>	(plazas/día)	817	1.165	7	7	3	3	3
<b>Terrestre</b>	(plazas/día)	2.848	2.630	27	23	17	17	17
<b>Marítima</b>	(plazas/día)	1.311	1.310	13	9	10	11	11
RENT-A-CAR	(establecimientos)	6	6	6	9	11	14	13
CENTROS DE NIEVE	(establecimientos)	10	10	11	13	11	12	12
MUSEOS	(establecimientos)	3	3	3	5	5	5	4
COMERCIOS (relacionados con la actividad)	(establecimientos)	42	65	66	68	80	67	74
SALONES DE USOS MÚLTIPLES (S.U.M.)	(establecimientos)	18	15	20	19	23	23	24
OTROS SERVICIOS (2)		n/r	n/r	n/r	23	25	26	34

Se tienen en cuenta sólo los alojamientos habilitados por los organismos oficiales.

(1) Cifras basadas en información del mes de enero de cada año. A partir del año 2003 se reemplazan resultados de asientos por cantidad de Empresas habilitadas para turismo.

(2) incluyen: Bingos/casinos, Emp.Taxis/remises, cine, Alquiler bicicletas, Double Decker, Tren del Fin de Mundo, Centro Beagle, night club, bailables.


Fuente y elaboración: Secretaría de Turismo de la Municipalidad de Ushuaia.









<b>OFERTA DE ALOJAMIENTOS TURISTICOS EN USHUAIA – CABAÑAS – JULIO 2008</b>																																													
 Denominación	CATEGORIA	Cantidad de Plazas	Cantidad de Habitaciones	tarjetas de crédito	desayuno incluido	estacionamiento	acceso discapacitados	Instalaciones p/discapacitados	restaurante	bar y confitería	Recepción personal bilingüe	Encargado de equipaje	Servicio de lavandería	lavandería	Planchado y costura	servicio de traslado	Transfer in/out	sauna	Servicio de baby-sitter	caja de seguridad	sala de estar con TV	servicio de Internet	hidromasaje	baño privado	secador de pelo	frigorifer	kitchenet	Jacuzzi	room service	TV con cable o satelital	teléfono	bañera	servicio de mucama	acepta mascotas	Juegos de salón	desayunador	Máquina expendedora de café	Fuente de soda	Portero exterior						
Aldea Nevada	Cab.3	60	10	•	•	•					•	•	•					•	•	•	•		•	•	•	•		•	•						•					•					
Del Martial	Cab.3	18	3		•	•					•										•	•		•	•		•		•	•							•								
Finisterris Lodge Relax	Cab. 3	2	1	•	•	•					•	•	•		•	•	•	•	•	•	•	•	•	•	•	•	•	•	•	•	•	•	•	•	•	•	•	•	•	•	•	•			
El Mirador del Beagle	Cab.3	30	6	•	•	•					•										•	•		•	•	•	•	•		•	•														
Bosque del Faldeo	Cab.3	30	4	•	•	•					•		•	•						•	•	•	•	•	•	•	•		•	•								•			•				
Nómades del Mar	Cab.3	35	7	•	•	•							•	•							•	•		•	•	•	•		•	•															
Patagonia Villa del Beagle	Cab.3	16	2	•	•	•					•		•	•	•				•	•	•	•	•	•	•	•		•	•									•			•				
Timaukel	Cab.3	27	5	•	•	•					•		•	•			•				•	•		•	•	•	•			•	•									•					
De la Barranca	Cab.2	12	3		•	•	•				•		•								•	•		•	•	•	•			•	•														
Bosque del Sur	Cab. 2	24	6	•	•	•					•		•	•								•	•	•	•	•	•		•	•															
Del Hain	Cab. 2	15	3		•	•		•			•		•								•	•		•	•	•	•		•	•															
Onashin	Cab.2	8	1		•	•					•		•								•	•		•	•	•	•		•	•										•					
De La Cascada	Cab.2	24	6		•	•					•	•			•						•	•		•	•	•	•		•	•															
Las Águilas	Cab. 2	18	3		•	•					•		•		•				•	•	•	•	•	•	•	•		•	•																
Las Golondrinas	Cab. 2	4	1		•	•					•		•	•			•				•	•		•	•	•	•		•	•															
Candelas de Ushuaia	Cab.2	15	3		•	•					•		•	•	•						•	•		•	•	•	•		•	•															
Kaiwet	Cab.1	8	2		•	•					•		•								•	•		•	•	•	•		•	•															
Hannus	Cab.1	30	7		•	•					•		•	•							•	•	•	•	•	•	•	•	•	•	•	•	•	•	•	•	•	•	•	•	•	•	•		
de la Bahía	Cab.1	22	6	•	•	•							•								•	•	•	•	•	•	•	•	•	•	•	•	•	•	•	•	•	•	•	•	•	•	•		
del Bosque	Cab.1	4	1		•	•							•				•					•	•		•	•			•	•															
Río Olivia	Cab.1	16	6		•	•							•		•						•	•		•	•	•	•		•	•														•	
La Martina	Cab.1	12	3		•	•					•		•	•			•					•	•		•	•	•	•		•	•														
del Lem	Cab.1	4	2		•						•		•									•	•		•	•			•	•															
Tierra Sur	Cab.1	6	2		•	•					•		•									•	•		•	•			•	•															
Utaka	Cab.1	16	3		•	•					•		•	•	•							•	•		•	•	•	•		•	•														
Aves del Sur	Cab.1	13	3		•	•					•		•									•	•	•	•	•	•		•	•															
Portal del Glaciar	Cab.1	26	5	•	•	•	•	•			•		•									•	•		•	•	•		•	•															
Yak Haruin	Cab.1	12	2			•					•		•									•	•		•	•			•	•															
Ushuaia World's End	Cab.1	12	2		•						•		•				•					•	•		•	•	•	•		•	•													•	


Fuente y elaboración: Secretaría de Turismo de la Municipalidad de Ushuaia, con datos aportados por el Instituto Fueguino de Turismo.

## OFERTA DE ALOJAMIENTOS TURISTICOS EN USHUAIA – ALBERGUES TURISTICOS – JULIO 2008

Denominación	CATEGORIA	Cantidad de Plazas	Cantidad de Habitaciones	Tarjetas de crédito	Desayuno incluido	Estacionamiento	Recepción personal bilingüe	Lavandería	Servicio de lavandería	Servicio de planchado	Depósito de equipaje	Encargado de equipaje	Transfer in/out	Lockers	Servicio médico	Instrumentos musicales	Biblioteca	Cambio de libros	Niñera	Caja de seguridad	Sala de estar con TV	Servicio de Internet	Hidromasaje	Baño privado	Secador de pelo	Frigobar	TV con cable / Satelital	Teléfono	Bañera	Servicio de mucama	Acepta mascotas	Juegos de salón	Desayunador	Fuente de soda	Maquina expendedora de café	Cocina a disposición	Infiniones	Portero exterior					
Patagonia País	Alb.	18	5		●	●	●				●			●	●	●		●		●	●	●					●	●							●								
Aonikenk	Alb.	19	8	●	●	●	●		●		●			●	●		●				●	●		●			●	●			●	●				●	●	●					
Albergue Ushuaia	Alb.	18	6			●	●		●		●				●	●	●	●			●	●					●	●			●	●					●	●					
Torre al Sur	Alb.	38	11			●	●	●	●					●		●	●				●	●	●				●				●	●					●	●					
Los Cormoranes	Alb.	48	11		●		●		●		●			●	●		●	●			●	●		●			●	●			●	●					●	●					
Cruz del Sur	Alb.	26	5		●				●					●			●	●			●	●					●	●													●		
Amanecer de la Bahía	Alb.	25	7		●	●	●		●		●			●			●				●	●					●	●			●	●						●	●				
Refugio del Mochilero	Alb.	50	11		●		●		●		●			●	●						●	●					●	●			●	●						●	●				
La Posta	Alb.	36	11		●	●	●		●		●			●	●		●				●	●		●			●			●	●								●	●			
Drake Hostel	Alb.	17	7		●		●				●			●			●				●	●				●	●					●	●										
Abra Ushuaia	Alb.	20	5		●	●	●				●			●	●		●	●			●	●					●	●					●	●					●	●			
Antarctica Hostel	Alb.	30	8		●		●		●		●			●	●	●	●	●				●	●				●	●			●	●							●	●			
Yakush	Alb.	32	6		●		●				●			●		●	●	●			●	●					●	●			●	●							●	●			
Los Lupinos	Alb.	108	18		●		●		●		●			●	●		●	●			●	●					●	●			●	●							●	●			
Posada del Duende	Alb.	18	5		●		●		●		●			●			●	●			●	●		●			●	●			●	●							●	●			
Free Style	Alb.	60	14	●	●	●	●		●		●			●	●	●	●	●			●	●		●			●	●			●	●							●	●			

Nota: la presente tabla registra todos los alojamientos habilitados, algunos de ellos cerrados temporariamente.


Fuente y elaboración: Secretaría de Turismo de la Municipalidad de Ushuaia, con datos aportados por el Instituto Fueguino de Turismo.

<b>OFERTA DE ALOJAMIENTOS TURISTICOS EN USHUAIA – CAMA &amp; DESAYUNO (B &amp; B) – JULIO 2008</b>																																		
 Denominación	CATEGORIA	Cantidad de Plazas	Cantidad de Habitaciones	Tarjetas de crédito	Desayuno incluido	Estacionamiento	Recepción personal bilingüe	Lavandería	Servicio de lavandería	Servicio de planchado	Deposito de equipaje	Encargado de equipaje	Transfer in/out	Lockers	Caja de seguridad	Sala de estar con TV	Servicio de internet	Hidromasaje	Baño privado	Secador de pelo	Frigobar	TV con cable / Satelital	Teléfono	Bañera	Servicio de mucama	Acepta mascotas	Juegos de salón	Desayunador	Fuente de soda	Maquina expendedora de café	Cocina a disposición	Infusiones	Portero exterior	
Familia Piatti	B&B	6	2		•	•	•													•	•		•		•									
Nahuel	B&B	4	2		•	•		•	•	•						•	•	•		•	•		•	•	•	•	•							
As Nancy	B&B	7	3		•	•	•	•	•	•						•	•	•		•	•	•		•	•	•					•			•
Filia Velázquez	B&B	8	4		•					•													•	•	•	•					•			
La Clochette	B&B	6	3		•		•		•				•	•	•		•	•		•	•		•	•	•	•			•					
La Casa de Tere	B&B	7	3		•	•										•	•		•	•		•	•	•	•			•			•	•	•	
Las Retamas	B&B	4	2		•	•	•		•							•	•	•		•	•		•	•	•	•			•			•		
Estancia Harberton	B&B	10	4		•	•													•					•				•				•		
Casa Tekenika	B&B	7	4		•		•									•	•		•					•	•			•						
Tzion	B&B	6	3		•	•	•	•	•	•				•		•	•		•	•		•	•	•	•	•			•			•		
Aijpel	B&B	4	2		•	•	•		•							•	•		•	•		•	•	•	•	•			•			•	•	
Los Notros	B&B	4	2		•	•	•							•		•	•		•	•		•	•	•	•	•			•			•	•	
De las Artes	B&B	5	2		•	•	•		•					•		•	•		•	•		•	•	•	•	•			•			•	•	
Helarmen	B&B	6	3	•	•		•	•							•	•	•		•	•		•	•	•	•	•			•			•	•	•
Altos del Peñón	B&B	4	1		•	•	•	•							•				•	•	•	•	•	•				•		•	•			
Casa Victoriana	B&B	7	4		•	•	•								•	•	•	•	•	•		•		•	•						•	•		
Pitty's House	B&B	4	2		•		•			•						•				•			•		•	•			•			•		
Tango	B&B	6	3		•		•	•	•					•	•	•			•	•		•	•	•	•	•			•					
Vientos del Sur	B&B	6	3		•		•	•	•							•	•					•	•	•							•			•
Galeazzi	B&B	4	2		•		•								•	•	•		•			•	•	•	•			•			•	•		
La Casa	B&B	11	6		•		•	•											•					•				•				•	•	
Martin Fierro	B&B	10	2		•	•	•	•							•	•			•	•	•		•		•			•				•	•	


Nota: la presente tabla registra todos los alojamientos habilitados, algunos de ellos cerrados temporariamente.

Fuente y elaboración: Secretaría de Turismo de la Municipalidad de Ushuaia, con datos aportados por el Instituto Fueguino de Turismo.

## OFERTA DE RESTAURANTES DE USHUAIA - JULIO 2008


 Denominación:	Cantidad de cubiertos	ACTIVIDAD DE LA EMPRESA Actividad principal (1) y secundaria (2)		ELABORACION DE PLATOS POR ESPECIALIDAD										REGIONAL FUEGUINA			OTROS SERVICIOS														
		Restaurante	Bar / café	Pizzeria	Catering	Tenedor libre	Comida rápida	Comidas para llevar	mediterránea	francesa	vegetariana	italiana	árabe	alemana	japonesa	judía	internacional	china	parrilla	minutas	Otra espec.	centolla	Merluza negra	Corderito fueguino	Trucha fueguina	mariscos	otra	Tarjeta de crédito	Shows-espectáculos	Acceso discapacitados	Acepta dólares
Centro Beagle	120	•														•												•			•
Bar Ideal	90	•	•		•																	•	•	•	•	•	•	•	•	•	•
Barclait 1912	100	•		•						•									•			•	•	•	•	•	•	•			•
Bodegón Fueguino	55	•																			•	•	•			•				•	
Faldeo del Olivia - Kauyeken	50	•	•					•													•				•	•				•	
Cabaña Casa de Te	80	•	•																		•				•	•	•			•	
Chez Manu	60	•						•								•					•		•		•	•				•	
Chicho´s Restaurante	50	•														•					•	•		•	•	•	•	•	•	•	
Chiko restaurant	30	•														•				•	•	•	•	•	•				•	•	
Del Ángel	60	•	•													•					•	•	•	•	•	•				•	•
Dreamland	50	•	•					•	•											•	•	•	•						•	•	
El Almirante	130	•																				•		•	•	•				•	
El Náutico	150	•	•													•					•	•		•	•	•	•	•	•	•	•
El parador del Fin del Mundo	20																				•					•	•			•	
El Turco	80	•		•						•						•									•	•	•	•	•	•	•
Fuhr food	42	•	•																		•				•	•				•	
Gustino	52	•	•						•							•					•	•	•	•	•	•	•	•	•	•	•
Hostal del Bosque	60	•						•		•						•					•	•	•	•	•	•	•	•	•	•	•
Hostería América	50	•	•	•				•								•					•	•	•	•	•	•	•	•	•	•	•
Hot. Ñires (Tío Alberto)	120	•														•					•	•	•	•	•	•	•	•	•	•	•
Hotel Las Lengas	90	•	•													•					•		•	•	•	•				•	
Hotel Tolkeyen	170	•	•																		•	•	•	•	•	•	•	•	•	•	•
Hotel Ushuaia	100	•	•													•					•	•		•	•	•	•	•	•	•	•
Kaupe	45	•						•								•					•	•		•		•	•			•	•
Komenk Restaurante	53	•	•					•								•					•	•	•	•	•	•	•	•	•	•	•
Kuar	70	•	•													•					•		•	•	•	•	•	•	•	•	•
La Cantina Fueguina de Freddy	42	•														•					•	•	•	•	•	•	•	•	•	•	•

Nota: la presente tabla registra todos los restaurantes habilitados, algunos de ellos cerrados temporariamente. No están incluidos los Centros Invernales.  
Fuente y elaboración: Secretaría de Turismo - Municipalidad de Ushuaia

OFERTA DE RESTAURANTES DE USHUAIA - JULIO 2008																													
 Denominación:	Cantidad de cubiertos	ACTIVIDAD DE LA EMPRESA Actividad principal (1) y secundaria (2)					ELABORACION DE PLATOS POR ESPECIALIDAD							REGIONAL FUEGUINA			OTROS SERVICIOS												
		Restaurante	Bar / café	Pizzería	Catering	Tenedor libre	Comida rápida	Comidas para llevar	mediterránea	francesa	vegetariana	italiana	árabe	alemana	japonesa	judía	internacional	china	parrilla	minutas	Otra espec.	centolla	Merluza negra	Corderito fueguino	Trucha fueguina	Mariscos	otra	Tarjeta de crédito	Show's-espectáculos
La Casa de los Mariscos	42	●																	●	●						●	●	●	
Le Martial (Las Hayas)	100	●	●												●						●	●	●	●	●		●	●	●
Los Fuegos	20	●													●			●			●	●	●	●	●		●	●	●
Marco Polo	80	●	●												●			●			●	●	●	●	●		●	●	●
María Lola Resto	56	●					●								●						●	●	●	●	●		●	●	●
Martinica	40				●												●	●	●						●		●	●	●
Mishki Mayu	50	●															●							●	●		●	●	●
Moustacchio	100	●				●									●		●	●	●		●	●	●	●	●		●	●	●
Parrilla la Estancia	60	●				●									●		●	●			●	●	●	●	●		●	●	●
Parrilla la Rueda	90	●				●				●							●				●	●	●	●	●		●	●	●
Patagonia Mía	200	●	●														●				●	●	●	●	●		●	●	●
Reina Mora Restaurante	70	●	●				●								●						●	●	●	●	●		●	●	●
Reve D'Orange Restaurante	100	●	●												●						●	●	●	●	●		●	●	●
Relincho del Hípico	500	●															●					●					●	●	●
Rest. Los Yamanas " Shaga Saga"	52	●	●				●			●					●		●				●	●	●	●	●		●	●	●
Restaurante del Presidio	120	●													●								●				●	●	●
Restaurante Augusto Canal Beagle	100	●	●					●	●	●					●						●	●	●				●	●	●
Restaurante Ushuaia Shopping	70	●	●	●											●						●	●	●		●		●	●	●
Restaurante y Parrilla Arco Iris	120	●				●									●	●	●				●	●	●	●	●		●	●	●
Saint Christopher	170	●													●		●				●	●	●	●	●		●	●	●
Tante Nina	120	●													●						●	●	●	●	●		●	●	●
137 Pizza y Pasta	140	●	●							●											●	●	●	●	●		●	●	●
Temaukel (Htl Glaciar)	170	●													●						●	●	●	●	●		●	●	●
Tía Elvira	90	●													●						●	●	●	●	●		●	●	●
Tierra de Leyendas	15	●																			●	●	●	●	●		●	●	●
Volver	130	●													●						●	●	●	●	●		●	●	●


Nota: la presente tabla registra todos los restaurantes habilitados, algunos de ellos cerrados temporariamente. No están incluidos los Centros Invernales.

Fuente y elaboración: Secretaría de Turismo - Municipalidad de Ushuaia

SALONES DE USOS MÚLTIPLES – Mayo 2008																
 Denominación	pertenece a: (ubicación)	ZONA DE UBICACIÓN						SERVICIOS QUE OFRECE								
		céntrica	zona urbana no céntrica	zona elevada	en atractivo	sitio pintoresco	pantalla y video center	equipo de proyección	servicio de Internet	computer center	pizarra	Retro-proyector	Audio	Iluminación	video conferencia	Lectora DVD
Luisito	Hotel Cap. Polonio	●					●	●	●	●	●		●			80
Hotel Las Lengas	Hotel Las Lengas		●							●						80
Escocés Pequeño	Hotel Las Hayas			●	●	●	●	●	●	●	●					20
Salón Milenio	Hotel Las Hayas			●	●	●	●	●	●	●	●		●			1000
Salón Celeste	Hotel Las Hayas			●	●	●	●	●	●	●	●		●			100
Salón 2	Hotel Las Hayas			●	●	●	●			●	●		●			20
Verde	Hotel Las Hayas			●	●	●	●	●	●	●	●		●			300
Salón 1	Hotel Las Hayas			●	●	●	●	●	●	●	●		●			20
Salón Escocés	Hotel Las Hayas			●	●	●	●	●	●	●	●		●			50
Canal Beagle	Hotel Canal Beagle	●					●	●	●	●	●		●		●	100
Les Eclaireurs	Hotel Del Glaciar			●	●	●	●	●	●	●	●		●			300
Thomas Bridges	Hotel del Glaciar			●	●	●	●	●	●	●	●		●			400
Lapataia	Hotel Del Glaciar			●	●	●	●	●	●	●	●		●			110
Albatros	Hotel Albatros	●					●	●		●					●	110
Los Acebos Ushuaia Hotel	Hotel Los Acebos			●	●	●	●	●	●	●			●			60
Ushuaia Center	Ushuaia Shopping	●					●	●		●	●		●			180
Casa de la Cultura Sala Nini Marshall	Municipalidad de Ushuaia	●					●	●				●	●		●	260
Patagonia Mía	Confitería Patagonia Mía		●							●			●			130
Foyer de la Casa de la cultura	Municipalidad de Ushuaia	●								●			●			200
Casa Beban	Municipalidad de Ushuaia	●						●		●			●			40
Salón Lago Escondido	Hotel Los Cauquenes		●		●	●	●	●	●	●	●		●			92
Lago Yehuin	Hotel Los Cauquenes		●		●	●	●	●	●	●			●		●	132
Los Yámanas	Hotel Los Yámanas		●			●		●		●	●			●	●	25
SUM de la Panadería del Presidio	Museo Marítimo	●					●	●	●		●		●			100


Fuente y elaboración: Relevamientos de la Secretaría de Turismo - Municipalidad de Ushuaia

**OFERTA DE CONFITERIAS DE USHUAIA – MAYO 2008**

 Denominación:	ZONA DE UBICACIÓN						SERVICIOS							
	Cantidad de plazas	Centrica	Zona urbana no centrica	Zona Elevada	En atractivo	Sitio Pintoresco	Tarjeta de Crédito	Tarjeta de Débito	Shows / espectáculos	Acceso discapacitados	Internet	Pool	Juegos de mesa	Venta de artesanías
Dublín	70	●							●					
Café de la Esquina	60	●					●	●	●					
Food Garden	130	●					●	●	●	●				
Bananas	40	●					●	●	●		●			●
Café.net	15	●							●	●				
Invisible Pub	100	●						●						
Café Bar Tante Sara	100	●					●	●	●					
Laguna Negra Chocolatería	10	●							●					
Chocolates Ushuaia	18	●					●	●						●
Castor Cook	40	●					●	●		●				
Quijote	60		●				●	●						
Lennox	36	●								●				
El Almacen de Ramos Generales	60	●					●	●	●	●				
Casino Club	70	●					●	●	●				●	
Los Naranjos	30	●							●	●				
Bar Ingles	100			●	●	●	●	●						
Bar Kayen	100			●	●	●	●	●					●	
Cabaña del Bosque Ushúa	50				●									
Bar del Tren del Fin del Mundo	15				●	●	●	●						
Harberton	60				●									
Casino Status	90					●	●	●					●	
Refugio de Montaña	45				●									


¡Fuente y elaboración: Relevamientos de la Secretaría de Turismo - Municipalidad de Ushuaia

**AGENCIAS RENTADORAS DE AUTOS – JULIO 2008**


 DENOMINACIÓN:	Tarjeta de Crédito	Tarjeta de Débito	Traveller check	Represent. en Bs. As.	Cubiertas con clavos a cargo del prestador	Asistencia mecánica	vehículos habilitados para cruzar a Chile	tasa de retorno	se puede devolver el auto en:	Asiento para bebé	Porta-esquí	Otros servicios
	ABC Tagle Rent a car	●	●			●	●					
Aconcagua Rent a car	●	●		●	●	●			Cualquier lugar del país	●	●	
Álamo	●	●		●						●	●	
Budget Rent a car	●	●			●	●	●	●		●	●	
Cinco Estrellas	●	●		●	●	●	●	●	Cualquier lugar del país	●	●	
Dollar Rent a Car	●	●		●					Cualquier lugar del país	●	●	
Wagen	●	●		●						●	●	
Extreme Rent a car (Avis)	●			●	●	●	●	●	Cualquier lugar del país	●	●	
Pueblo Viejo Rent a car	●	●			●	●						
Crossing Patagonia	●	●			●	●	●			●	●	
Patagonia Sur	●	●			●	●				●	●	
Hertz Rent a car	●	●		●	●	●	●	●		●	●	delivery
Localiza Rent a car	●	●		●	●	●	●	●	Todo el país	●	●	

Fuente y elaboración: Relevamientos de la Secretaría de Turismo - Municipalidad de Ushuaia






AGENCIAS DE VIAJES Y TURISMO DE USHUAIA – JULIO 2008																													
 Denominación	Tarjeta de crédito	Acepta dólares	Traveller check	Servicios / excursiones que comercializa																									
				Naveg. Canal Beagle	Lagos Esc. y Fagnano	Trekking	Veleros	Estancias	Antártida	Parque Nac. TDF	City Tours	Mountain Bike	Cruceros	Avistajes de Aves	Canales Fueguinos	Tren Fin del Mundo	Glaciar Martial	Cabalgatas	Kayaking	Esqui	Avistaje de castores	Excursiones 4 x 4	El Calafate - Chile	Paq. Tcos. nac. e internac.	Pesca	Río Grande	Otras Excursiones	Aerolíneas Argentinas	LADE
All Patagonia	•	•	•	•	•	•	•	•	•	•	•	•	•	•	•	•	•	•	•	•	•	•	•	•	•	•	•	•	•
Antartur	•	•		•	•	•	•	•	•	•	•	•	•	•	•	•	•	•	•	•	•	•	•	•	•	•	•	•	
Ashuana Viajes	•	•		•	•	•	•	•	•	•	•	•	•	•	•	•	•	•	•	•	•	•	•	•	•	•	•	•	•
Bajo Cero Viajes y Turismo	•	•		•	•	•	•	•	•	•	•	•	•	•	•	•	•	•	•	•	•	•	•	•	•	•	•	•	•
Beagle Viajes	•	•	•	•	•	•	•	•	•	•	•	•	•	•	•	•	•	•	•	•	•	•	•	•	•	•	•	•	•
Best Tour Turismo	•	•		•	•	•	•	•	•	•	•	•	•	•	•	•	•	•	•	•	•	•	•	•	•	•	•	•	•
Blanco EVyT	•	•		•	•	•	•	•	•	•	•	•	•	•	•	•	•	•	•	•	•	•	•	•	•	•	•	•	•
Button Servicios Turísticos	•	•		•	•	•	•	•	•	•	•	•	•	•	•	•	•	•	•	•	•	•	•	•	•	•	•	•	•
Cecilia Di Matteo	•	•		•	•	•	•	•	•	•	•	•	•	•	•	•	•	•	•	•	•	•	•	•	•	•	•	•	•
Canal Fun & Nature	•	•	•	•	•	•	•	•	•	•	•	•	•	•	•	•	•	•	•	•	•	•	•	•	•	•	•	•	•
Comapa Viajes y Turismo	•	•		•	•	•	•	•	•	•	•	•	•	•	•	•	•	•	•	•	•	•	•	•	•	•	•	•	•
Compañía de Guías de Patagonia				•	•	•	•	•	•	•	•	•	•	•	•	•	•	•	•	•	•	•	•	•	•	•	•	•	•
Dama Turismo	•	•		•	•	•	•	•	•	•	•	•	•	•	•	•	•	•	•	•	•	•	•	•	•	•	•	•	•
Explorador del Sur	•	•		•	•	•	•	•	•	•	•	•	•	•	•	•	•	•	•	•	•	•	•	•	•	•	•	•	•
Gador Viajes S.R.L.	•	•		•	•	•	•	•	•	•	•	•	•	•	•	•	•	•	•	•	•	•	•	•	•	•	•	•	•
Isla de los Fuegos	•	•		•	•	•	•	•	•	•	•	•	•	•	•	•	•	•	•	•	•	•	•	•	•	•	•	•	•
Jorge Tagle Serv. Tur.	•	•		•	•	•			•	•				•					•		•	•		•		•		•	
Km 3200 Viajes y Turismo	•	•	•	•	•	•	•	•	•	•	•	•	•	•	•	•	•	•	•	•	•	•	•	•	•	•	•	•	•
LM Tour	•	•		•	•																								
Magallanic Nature Tours			•	•	•	•	•	•	•	•			•	•	•	•	•		•	•	•	•	•	•	•	•	•	•	•
Mas Allá Viajes				•	•	•	•	•	•	•	•	•	•	•	•	•	•	•	•	•	•	•	•	•	•	•	•	•	•
Michay Turismo	•	•		•	•	•	•	•	•	•	•	•	•	•	•	•	•	•	•	•	•	•	•	•	•	•	•	•	•
Misterio Austral	•	•		•	•	•	•	•	•	•	•	•	•	•	•	•	•	•	•	•	•	•	•	•	•	•	•	•	•

Fuente y elaboración: Relevamientos de la Secretaría de Turismo - Municipalidad de Ushuaia.

<b>AGENCIAS DE VIAJES Y TURISMO DE USHUAIA – JULIO 2008</b>																															
 Denominación	Servicios / excursiones que comercializa																														
	Tarjeta de crédito	Acepta dólares	Traveller check	Naveg. Canal Beagle	Lagos Esc. y Fagnano	Trekking	Veleros	Estancias	Antarida	Parque Nac. TDF	City Tours	Mountain Bike	Cruceros	Avistajes de Aves	Canales Fueguinos	Tren Fin del Mundo	Glaciar Martial	Cabalgatas	Kayaking	Esqui	Avistaje de castores	Excursiones 4 x 4	El Calafate - Chile	Paq. Tcos. nac. e internac.	Pesca	Río Grande	Otras Excursiones	Aerolíneas Argentinas	LADE	Cías Internacionales	
Patagonian Way	•	•		•	•	•	•	•	•	•	•	•	•	•	•	•	•	•	•	•	•	•	•	•	•	•					
Prestigio	•	•		•	•	•	•	•	•	•				•		•	•	•		•	•	•			•				•	•	•
Priotti Viajes y Turismo	•	•	•	•	•	•	•	•	•	•	•	•	•	•	•	•	•	•	•	•	•	•	•	•	•	•	•		•		
Rumbo Sur	•	•	•	•	•	•	•	•	•	•	•	•	•	•	•	•	•	•	•	•	•	•	•	•	•	•	•		•	•	•
Tap Travel Service				•	•	•			•	•						•						•									
Tempanos Viajes	•			•	•	•	•	•	•	•	•	•	•	•	•	•	•	•	•	•	•	•	•	•	•	•	•		•	•	
Tiempo Libre Viajes y Turismo	•	•		•	•	•	•	•	•	•	•	•	•	•	•	•	•	•	•	•	•	•	•	•	•	•	•		•	•	•
Tierra del Fuego	•	•		•	•	•	•	•	•	•	•	•	•	•	•	•	•	•	•	•	•	•	•	•	•	•	•		•		
Tolkar	•	•		•	•	•	•	•	•	•	•	•	•	•	•	•	•	•	•	•	•	•	•	•	•	•	•		•		•
Tolkeyen Patagonia Turismo S.A.	•	•		•	•	•	•	•	•	•	•	•	•	•	•	•	•	•	•	•	•	•	•	•	•	•	•	•		•	•
Travel Lab	•	•		•	•	•	•	•	•	•	•	•	•	•	•	•	•	•	•	•	•	•	•	•	•	•	•		•	•	•
Turismo de Campo	•	•	•	•	•	•	•	•	•	•	•	•	•	•		•	•		•	•	•	•	•	•	•	•	•		•	•	•
Ushuaia Destiny & Service	•	•		•	•	•	•	•	•	•	•	•	•	•	•	•	•	•	•	•	•	•	•	•	•	•	•		•		•
Ultimo Confin Turismo	•	•		•	•	•	•	•	•	•	•	•	•	•	•	•	•	•	•	•	•	•	•	•	•	•	•	•	•	•	
Ushuaia Turismo	•			•	•	•	•	•	•	•	•	•	•	•	•	•	•	•	•	•	•	•	•	•	•	•	•	•	•	•	
Ryan Travel S.A.	•	•		•	•	•	•	•	•	•	•	•	•	•	•	•	•	•	•	•	•	•	•	•	•	•	•	•	•	•	•
Ushuaia Outdoors	•	•		•	•	•	•	•	•	•	•	•	•	•	•	•	•	•	•	•	•	•	•	•	•	•		•	•	•	
Zenit Explorer				•	•	•	•	•	•	•	•	•	•	•	•	•	•	•	•	•	•	•	•	•	•	•		•	•	•	

Fuente y elaboración: Relevamientos de la Secretaría de Turismo - Municipalidad de Ushuaia.


**EMPRESAS DE TRANSPORTE DE USHUAIA – JULIO 2008**

 <b>TERRESTRE :</b>	EMPRESA	TRANSP. ESPECIAL DE LINEA REGULAR (*)	Tarjeta de crédito	Acepta dólares / euros	Traveller check	Sede Central	Servicio interurbano	Servicio larga distancia	Comercializa a través de ag.de viajes	Cantidad de unidades.
	Priotti	●	●				●	●	●	12
	Body		●	●			●			1
	Eben Ezer		●				●			4
	Pasarela		●	●			●			8
	Weekend		●				●			2
	Bella Vista		●				●			2
	La paloma		●				●			1
	Feder		●				●			2
	Montiel	●						●		12
	Lider	●		●				●		16
	Tecn. Austral	●	●				●	●		1
	Bus Sur	●						●		1
	Buses pacheco	●						●		4
	Bus Barría	●		●				●		s/i
	Ushuaia		●							2
	Lautaro		●							1
	Mi Destino		●	●			●			3
 <b>AEREO :</b>	Aerolíneas Argentinas		●	●		BUE			●	54
	LADE		●			BUE			●	5
	Transporte Aeronaval					BUE				1
 <b>MARÍTIMO :</b>	Tolkeyen Patagonia		●	●						4
	Patagonia Explorer Adventure			●					●	3
	Barracuda			●					●	1
	Tres Marias								●	2
	Piratur			●					●	1
	Pais de Isla Redonda			●					●	1
	Ushuaia Boating			●					●	2
	Línea B		●	●						2
	Canoero		●	●					●	4
	Tango			●					●	2
	Velero Unicornio			●					●	1

(\*) Según calificación por rubros de la Dirección de Tránsito y Transporte de la Municipalidad de Ushuaia, y transportes habilitados durante la temporada alta.

Fuente y elaboración: Relevamientos de la Secretaría de Turismo de Ushuaia

**CENTROS INVERNALES DE USHUAIA – JULIO 2008**

 Denominación	Distancia de la ciudad	DATOS DE PISTAS				ACTIVIDADES DE INVIERNO										ACTIVIDADES DE VERANO				SERVICIOS VARIOS				SERVICIOS DE ALQUILER										Restaurante (cant.cubiertos)	Confitería	Alojamiento (cant. de plazas)			
		Act. De esquí andino	Act. De esquí de fondo	Cant. Pistas esquí andino	Cant. Pistas esquí de fondo	Máquina pisanieve	Superficie esquiable	snowboard	gomones	trineos	snowcats	Trineos con perros	Caminitas con raquetas	Patinaje sobre hielo	Paseo en trokka	Otras actividades	Trekking	cabalgatas	Mountain bike	cuatriciclos	Tarjetas de crédito	Clases de esquí	Guardería para niños	Taller de reparaciones	esquies	snowboard	gomones	snowcat	cuatriciclos	raquetas	Ski-fox	snowblade	skishoring				trineos	patines	Indumentaria invierno
SOLAR DEL BOSQUE	19	●		3	●			●	●		●				●					●			●				●										20	●	12
ALTOS DEL VALLE	18	●		2	●	20		●		●	●			●	●								●							●	●					80	●		
NUNATAK	20	●		5	●						●				●	●	●			●			●			●			●	●	●				120	●			
VALLE HERMOSO	25	●		1		10		●			●				●					●	●	●	●							●					50	●			
LAS COTORRAS	25	●		3	●	22		●	●	●	●	●	●	●	●	●	●	●	●	●	●	●	●	●	●	●	●	●	●	●	●	●	●	●		450	●	128	
CERRO CASTOR	27	●	23		●	27	●							●						●	●	●	●	●	●			●	●				●		750	●	48		
HARUWEN	35	●		5	●	16	●	●	●	●	●	●	●	●	●	●	●	●	●	●	●	●	●	●	●	●	●	●	●	●	●	●	●	●		120	●	16	
C.DE MONTAÑA GLACIAR MARTIAL	5	●	3			1.3	●								●					●		●	●	●								●		20					
FRANCISCO JERMAN	3	●		5	●	20		●			●									●		●	●																
LLANOS DEL CASTOR	17	●		3	●	15					●									●		●	●												90	●			
TIERRA MAYOR	21	●		3	●	15		●	●	●	●	●	●		●					●			●			●	●		●	●	●				140				
LAGUNA DEL DIABLO	1				●	1							●																			●							

Fuente y elaboración: Secretaría de Turismo - Municipalidad de Ushuaia

RECURSOS Y ATRACTIVOS TURISTICOS		
Denominación:	Ubicación / Descripción	
ESPACIOS NATURALES PROTEGIDOS	Area Natural Protegida "Le Martial":	La ley de creación no establece los límites del área, en cuya implementación no se avanzó. Ubicación a unos 7 km por camino pavimentado o en su defecto por un sendero de interpretación.
	Reserva Recreativa Natural Laguna del Diablo:	Reserva de 3 hectáreas protegida por la Ley Provincial 487/91. Ubicación: dentro del ejido urbano donde en invierno se practica patinaje sobre hielo. Cabe destacar la importancia de la conservación de este espacio de bosque de lenga.
	Reserva Cultural-Natural Playa Larga	Bajo la ley 384/97 se creó la protección de esta área por los yacimientos arqueológicos descubiertos y por descubrir, ya que los mismos constituyen "Patrimonio Cultural de la Provincia". Ubicación: Sus límites se extienden desde el tercio oriental de Playa Chica y toda Playa Larga. Sup. Calculable: S/D
	Reserva Costa Atlántica Tierra del Fuego	Se trata de un lugar o reserva hemisférica perteneciente al Programa "Red Hemisférica para Aves Playeras". Ubicación: Costa nordeste de la Provincia, en el área costera comprendida entre Cabo Nombre y le desembocadura del Río Ewan.
	Reserva Provincial Río Valdéz	Se encuentra en las cercanías del Lago Fagnano. Se creó en noviembre del 2003 como una reserva de explotación de usos múltiples a fin de dar empuje a aquellos proyectos con fines turísticos.
	Reserva Corazón de la Isla	Mediante ley Provincial 494/00 se creó esta reserva, el área que abarca es desde el Lago Fagnano al sur, algunas estancias al norte, el meridiano 67° 18' 25" O al este y hacia el oeste del Parque Nacional Tierra del Fuego y la República de Chile. En esta reserva protege el bosque y los turbales y los Lagos Chepelmut, Yehuin y Yakush y la porción Argentina del Lago Deseado.
	Reserva Natural y Paisajística Valle de Tierra Mayor	Mediante decreto Provincial 2,256/94 se creó esta reserva para uso exclusivamente turístico Ubicación: Tramo de la Ruta Nacional Nº 3, desde el cruce del Río Olivia hasta Rancho Hambre. Con exclusión del Parque Nacional Tierra del Fuego, el ejido urbano y aquellas ubicadas frente al margen izquierdo del Río Olivia. Sup. Calculable: 29,500 has.
	Reserva Natural Península Mitre	Se ubica en el extremo oriental de la Isla de Tierra del Fuego. Se mantiene agreste. El acceso a la península se limita a la vía marítima.
	Reserva Provincial Isla de los Estados	Se encuentra ubicada al este de la Isla Grande. Reserva Provincial ecológica, histórica y turística. Su bioma es muy similar al de la Isla Grande pero en ella fueron introducidas algunas especies como por ejemplo la cabra y el ciervo colorado. Desde la parte cultural es muy importante por sus sitios arqueológicos, testimonio de la historia de los mares australes, naufragios y de viajeros de exploradores, loberos, restos del establecimiento del primer presidio, antigua subprefectura, cementerio y Faro de San Juan de Salvamento. Este último sitio fue declarado sitio Histórico Nacional. Actualmente en la Isla se encuentra el destacamento de la Armada Argentina.
	Parque Nacional Tierra del Fuego	Fue creado en el año 1960 por medio del decreto 15,554 cuenta con 63.000 hectáreas. Esta dividido en: reserva Natural Estricta, otra como Reserva Natural Silvestre, con acceso restringido y Area de Reserva Recreativa donde si bien se puede acceder con facilidad tiene ciertas normativas a ser cumplidas para su visita. Este Parque cuenta con magníficas vistas panorámicas donde se conjuran el mar y las montañas. También se puede observar la flora y la fauna típicamente patagónica.
Senderos de Interpretación del Parque	<u>Ensenada:</u> Se accede por una complementaria de la Ruta Nacional Nº 3 mismo dentro del Parque. Cuenta con un sector de acampe. Desde este punto se puede realizar una excursión desde Bahía Ensenada hasta la Isla Redonda. <u>Cascada Río Pipo:</u> Se encuentra en dirección opuesta al camino a Bahía Ensenada en las cercanías del camping del Río Pipo. Luego de atravesar un turbal donde se encuentran las vías del Tren. <u>Pampa Alta:</u> es un sendero que nace en cercanías de la cascada donde se podrá divisar una hermosa vista de los canales Beagle y Murray y un poco más adelante se podrá divisar el punto panorámico de Isla Redonda. <u>Lago Roca:</u> Se accede por un desvío que remonta el río Lapataia donde se concentran los árboles más antiguos, algunos tienen una edad de aproximadamente 300 años. Al final del camino desaparece el bosque para dar paso a una vista espectacular del Lago Roca. <u>Hito XXIV:</u> éste comienza en las cercanías del Lago Roca ascendiendo donde se llegará a la frontera con la República de Chile. <u>Cerro Guanaco:</u> Es un sendero que se bifurca desde el lago Roca donde uno va hacia el Hito XXIV y el otro que asciende el faldeo del Cerro Guanaco	
Reserva Natural y Paisajística Valle de Tierra Mayor	Mediante decreto Provincial 2,256/94 se creó esta reserva para uso exclusivamente turístico. Ubicación: Tramo de la Ruta Nacional Nº 3, desde el cruce del Río Olivia hasta Rancho Hambre. Con exclusión del Parque Nacional Tierra del Fuego, el ejido urbano y aquellas ubicadas frente al margen izquierdo del Río Olivia. Sup. Calculable: 29,500 has.	
ES HISTÓ	SOLAR DONDE SE ENARBOLÓ POR PRIMERA VEZ LA BANDERA ARGENTINA	Situado en la margen sur de la avenida Maipú, en el acceso al puerto de Ushuaia. Allí se encuentra un pequeño obelisco que conmemora el 50º aniversario.

EN USHUAIA	
MONUMENTO HISTORICO NACIONAL PRESIDIO DE USHUAIA	Está situado en la calle Yaganes y Gob Paz. También funciona en el mismo predio la Base Naval Almirante Berisso. Está relacionado con los inicios de la colonización de la ciudad. Dejó de funcionar en el año 1947. En la década de los 90 se conforma una comisión para la fundación del Museo Marítimo de Ushuaia. En el año 1997 fue declarado Monumento Histórico Nacional.
MONUM. HISTORICO NAC Ea. HARBERTON	Su ingreso se realiza por una complementaria de la Ruta Nacional N° 3 "J". El nombre de la misma proviene del pueblo donde era oriunda la esposa de Thomas Bridges.
MONUMENTO HISTORICO NACIONAL IGLESIA PARROQUIAL DE USHUAIA	Se ha reconstruido el edificio donde funcionó originalmente sobre la calle Maipú, entre Don Bosco y Rosas. La construcción del edificio original fue en el año 1896 y fue inaugurada como parroquia en 1898.
MONUMENTO HISTORICO NACIONAL CASA DE FLIA RAMOS	Se ubica en la Av Maipú entre las calles Roca y Godoy. Fue construido por la Familia Ramos en el año 1920 como residencia familiar. En la actualidad es sede de la Policía Provincial. Declarado Patrimonio Cultural en el año 1988.
LUGAR HISTORICO NACIONAL SOLAR MISION ANGLICANA	Se encuentra ubicado en la Península Ushuaia, en el Barrio La Misión. Se puede acceder a pie desde la ciudad por la pasarela Luis Figue desde donde podrá tener una muy linda vista de la ciudad enmarcada por las montañas.
MUSEO DEL FIN DEL MUNDO	Av. Maipú y Rivadavia. Fue construido como vivienda familiar. Entre los años 1911 y 1978 funcionó el Banco de la Nación Argentina. Fue creado en el año 1978 como museo Territorial.
MONUMENTO HISTORICO NACIONAL PRESIDIO DE USHUAIA- MUSEO MARITIMO	Entre las calle Gob Paz y Gob. Deloqui, sobre la calle Yaganes donde actualmente funciona la Base Naval Ushuaia. Su construcción remonta al año 1902 y el Museo funciona en el pabellón N° 4. Fue inaugurado el 1 de diciembre de 1994.
MUSEO MUNDO YAMANA	Calle Rivadavia 56. Museo de maquetas sobre la vida de los aborígenes de Tierra del Fuego. Su creación fue en enero del 2000.
MUSEO DE HUESOS "ACATUSHUM"	Se encuentra dentro del predio de la Estancia Harberton. Es un museo de biología marina creado en el año 2001.
EDIFICIO DE LA LEGISLATURA PROVINCIAL	Se ubica en la Av. Maipú 450. Su construcción se estima alrededor de los años 1890 y 1893. En este edificio funcionó la residencia para los gobernadores de la época. También fue sede Municipal de Ushuaia y desde 1957 fue la Jefatura de Policía para dar paso a la Legislatura Provincial en el año 1983. En 1983 fue Declarado Monumento Histórico Nacional.
ANTIGUA CASA BEBAN	Fue adquirida por catálogo a Suecia, y armada en Ushuaia entre 1911 y 1913 por don Tomás Beban, de origen croata. Además de ser vivienda familiar, cumplió otras funciones como una clínica privada y luego en 1976 comenzó a funcionar el Hotel "Las Goletas". Los familiares decidieron donarla a la Municipalidad de Ushuaia, quien se hizo cargo de su reconstrucción. Así, en 1994 quedó reinaugurada en el Paseo de los "Antiguos Pobladores", bajo la administración de la Dirección de Cultura, albergando innumerables muestras pictóricas, exposiciones fotográficas, eventos literarios, conciertos, talleres y reuniones de diversa naturaleza, con la participación de toda la comunidad.
PARQUE YATANA	Ubicado a escasas cuadras del centro de la ciudad. Su nombre deriva de la lengua yaghan cuyo significado es "tejer" (práctica de la cestería), como otras manifestaciones artísticas. Mónica Alvarado es una artista muy reconocida de nuestra ciudad y propietaria de dicho espacio, con su proyecto de valorización y protección del mismo.
TREN DEL FIN DEL MUNDO	A 8 km de la ciudad se encuentra la estación del Fin del Mundo, desde donde parte el "el famoso Trencito de los Presos". Se encuentra ubicada en las márgenes del Río Pipo. Este tren tiene un recorrido de aproximadamente 7 km ida y vuelta. Fue inaugurado el 12 de Octubre de 1994 como un servicio meramente turístico.
Senderos Naturales cercanos a la ciudad	<i>Antiguo sendero de los presos:</i> Con un recorrido de 5 km aprox. Con un grado de dificultad baja y con una duración de aproximadamente 2 1/2 hs ida. <i>Sendero al Glaciar Martial:</i> Su longitud es de 6 km aprox. Grado de dificultad medio/alto, con una duración de 3 hs. <i>Sendero al Cerro del Medio:</i> Longitud 5 km aprox., grado de dificultad medio/alto, tiempo de recorrido 3 hs ida. Donde se puede apreciar una muy bella vista de la Bahía de Ushuaia y el Canal Beagle. <b>CABE DESTACAR QUE ESTOS SENDEROS ESTAN SEÑALIZADOS.</b>
AEROCLUB USHUAIA	Situado en cercanías del viejo aeropuerto de la ciudad.
CENTRO HÍPICO USHUAIA	A unos 5 km de la ciudad funciona el centro hípico con diferentes atractivos folclóricos y culturales de nuestra región patagónica.
CAMPO DE GOLF	Dista de la ciudad unos 7 km aproximadamente. Este campo consta de 9 hoyos con doble salida, 5.371 metros (5.823 yardas) y cómodas instalaciones ubicadas en el Valle del Río Pipo.
MUELLE DEPORTIVO	Situado dentro del ejido urbano en cercanías del centro de la ciudad.
DOUBLE DECKER TOUR	Una alternativa interesante para recorrer los puntos históricos más destacados de la ciudad es Ushuaia Double Decker Tour, el citytour a bordo de un colectivo de dos pisos.

FARO DEL FIN DEL MUNDO	Se encuentra ubicado en la Isla de los Estados. La instalación del mismo se concretó en el año 1884 por iniciativa del Cdr. Luis Piedra Buena y con la llegada del coronel de Marina Augusto Lasserre. Su fama inspiró famosas obras literarias. Fue declarado Monumento Histórico Nacional en 1976. Su reconstrucción sucedió recién en 1996, una réplica instalada en el mismo lugar donde se encontraba primitivamente el primer faro en el puerto de San Juan de Salvamento.
FARO LES ECLAIREURS	Se trata de una torre troncocónica, con garita pintada en franjas blancas y rojas, de una altura de 11 metros y 22,5 metros de elevación sobre el nivel medio del mar. Si bien pretendió cumplir con la misión de brindar un servicio a los navegantes, con el marco de las montañas y las aves y lobos marinos se que encuentran en la isla donde se ubica el faro, le da a este un valor turístico muy importante, ya que es un ícono de la ciudad más austral del mundo.
REMOLCADOR SAINT CHRISTOPHER	Fue uno de los remolcadores que trató de ayudar en el reflotamiento del Monte Cervantes, dicho remolcador se averió y quedó varado y abandonado en la bahía, desde entonces el Saint Christopher acompaña el paisaje de la ciudad.
BUQUE SARMIENTO	Los restos de un barco que naufragara a comienzos del siglo pasado. El mismo arribó a Ushuaia en de 1930 para transportar a los pasajeros náufragos del Monte Cervantes.
CENTRO BEAGLE - LA AVENTURA DEL BEAGLE	Un espectáculo temático que cuenta las épicas aventuras de Fitz Roy y Darwin. Narrada a través de un espectáculo interactivo musical, teatral y de narración, se desarrolla en una réplica del bergantín HMS Beagle.
ACUARIO USHUAIA	Se encuentra ubicado cerca de la zona industrial. Es un atractivo turístico muy importante en nuestra ciudad ya que en él se pueden encontrar especies marinas del Canal Beagle.
ESTANCIA MOAT	Ubicada al este de Ea. Harberton. Fundada en 1902 por Don Antonio Isorna, un antiguo poblador fueguino que construyó las viviendas que componen el casco de la estancia. Las altas montañas que se sumergen en el mar, los bosques siempre verdes, sus ríos y la costa marina, son algunas de las características que hacen de esta zona un escenario paisajístico único en la isla.
YACIMIENTOS ARQUEOLOGICOS: Concheros	Sobre las costas del Canal Beagle existen aún huellas de quienes ocuparon estas tierras por primera vez, los yámanas. Excavaciones arqueológicas, caminatas personalizadas y senderos de interpretación podrán realizarse en un sitio privilegiado.
ESTANCIA REMOLINO	Un histórico establecimiento que perteneciera a una de las familias más antiguas de la zona. Recibe este nombre por los vientos que forman "Remolinos" tanto en la tierra como en el agua. Hasta hace unos años atrás se estaban organizando excursiones con orientación antropológica ya que se estaban realizando excavaciones.
GLACIAR LE MARTIAL	Luego de transitar unos km por un sinuoso camino de asfalto que asciende desde la ciudad hacia la cadena Martial, se llega a la base de la pista de esquí andino, cuyo medio de elevación es una aerosilla, que recorre 1200mts. Desde este punto se toma el sendero que transcurre por un amplio valle, conduciendo directamente al glaciar.
ISLA DE LOBOS E ISLAS BRIDGES	Las Islas frente a Ushuaia fueron llamadas Is. Bridges por el capitán Le Martial, de la expedición Romanche, en 1882. Cada una de las islas lleva el nombre del entonces pastor Thomas Bridges, Despard, Lucas, Willie, Alice y Bertha. Al sur se encuentran las Islas Lawrence, Whaits y Cole, en memoria de los antiguos pobladores. En ellas se encuentra la lobería más grande de la Tierra del Fuego, donde además se pueden apreciar lobos marinos de uno y dos pelos, y la variada avifauna como el cormorán imperial, gaviota cocinera, albatros, entre otras especies.
LAGO ESCONDIDO	Es un espejo de agua localizado a unos 50 km de Ushuaia y rodeado de montañas que llegan hasta sus costas. Al otro lado de la montaña se encuentran otras dos lagunas más: San Ricardo y Santa Laura donde se practica la pesca deportiva.
LAGO FAGNANO	Se encuentra a unos 80 km de la ciudad; para acceder a él es necesario transitar por la ruta Nacional N° 3 donde antes de llegar se recorren varios valles donde la práctica de diferentes deportes invernales hace de este lugar uno de los más importantes en épocas de invierno. Pasando estos centros y luego de atravesar la cordillera de los Andes por el Paso Garibaldi se encuentra el majestuoso lago Fagnano con 100 Km de largo y 545 Km <sup>2</sup> , donde sus aguas fluyen hacia el oeste desembocando en el Río Azopardo en la vecina República de Chile. Se estima que en esta próxima temporada estival se estarán realizando diferentes actividades náuticas en las que se destacan paseos en catamarán y las exc. de pesca.
LAGO YEHUIN Y LAGO CHEPELMUT	El Lago Yehuin es una lindísima laguna para recorrerla con bote o lanchas. Tiene forma de una banana irregular. En el centro de dicha laguna se encuentra la Isla Guanaco; el agua posee

	<p>poca profundidad donde los guanacos en el invierno pueden cruzar a la isla sobre sus aguas congeladas. El Lago Chepelmut -también llamado Chepelmesh- posee una forma casi redonda y de escasa profundidad. Entre ambos lagos se levanta el Cerro Shenolsh. Este área está protegida bajo la ley Provincial 494/00.</p>
VALLE CARABAJAL	<p>Es un valle de origen Glaciarío. Se encuentra en el sur del Lago Fagnano. La faja corrida y plegada de la cordillera Fueguina es disectada en dirección EO. Por el gran Valle Carabajal–Tierra Mayor–Moat , se ha subdividido en dos uno oriental y el otro occidental, uno vinculado al Río Olivia y el oriental correspondiente al Río Larsifashaj. Se hallan separados por el aportillamiento donde se acuesta la desembocadura del Río Olivia. En este valle su ubican los principales valles donde se pueden practicar diferentes actividades invernales, y en el verano caminatas hacia diferentes Glaciares y lagunas. Una de las características de esta región es la explotación de la turba y su exportación. Para ser utilizadas en diferentes industrias</p>
GASTRONOMÍA FUEGUINA	<p>La gastronomía fueguina combina los platos de mar y tierra como uno de los platos principales. Se puede degustar la centolla tanto de forma natural como en platos calientes y acompañados por diversas salsas. Por otro lado, se destaca la merluza negra que es uno de los platos más requeridos por los visitantes, así como también los moluscos y mariscos reconocidos en la cocina fueguina.</p> <p>Si hablamos de carnes rojas el más buscado es el típico cordero fueguino donde se pueden saborear ricos asados con su carne.</p>

Fuente y elaboración: Secretaría de Turismo-Municipalidad de Ushuaia